

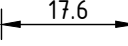



Legenda

- ① woonhuis Krommeweg 20
- ② woonhuis Baan ②a overkapping
- ③ loods
- ④ stal
- ⑤ mestplaat
- ⑥ watergang
- ⑦ ontsluitingsweg
- ⑧ toegangspoort
-  dam met duiker
-  erafscheiding
-  17.6 maten in meters
-  bestaande bebouwing, topografie (BGT)
kadastrale gegevens (BRK), versie augustus 2019

GEMEENTE HENDRIK-IDO-AMBACHT
SITUATIE, maatvoering
Terreininrichting Baan

Definitief oktober 2019

in samenwerking met



De Teken



& Rekenkamer

- tek. 1267.01-0-001
- blad 4 van 5
- schaal 1 : 1.000
- versie 03
- gew. 15-10-2019 DRÉ
- get. 09-08-2019
- pmw. anDré Domburg

wissing t. 0180 - 61 31 44