

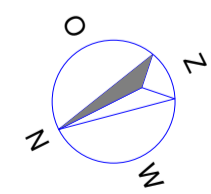
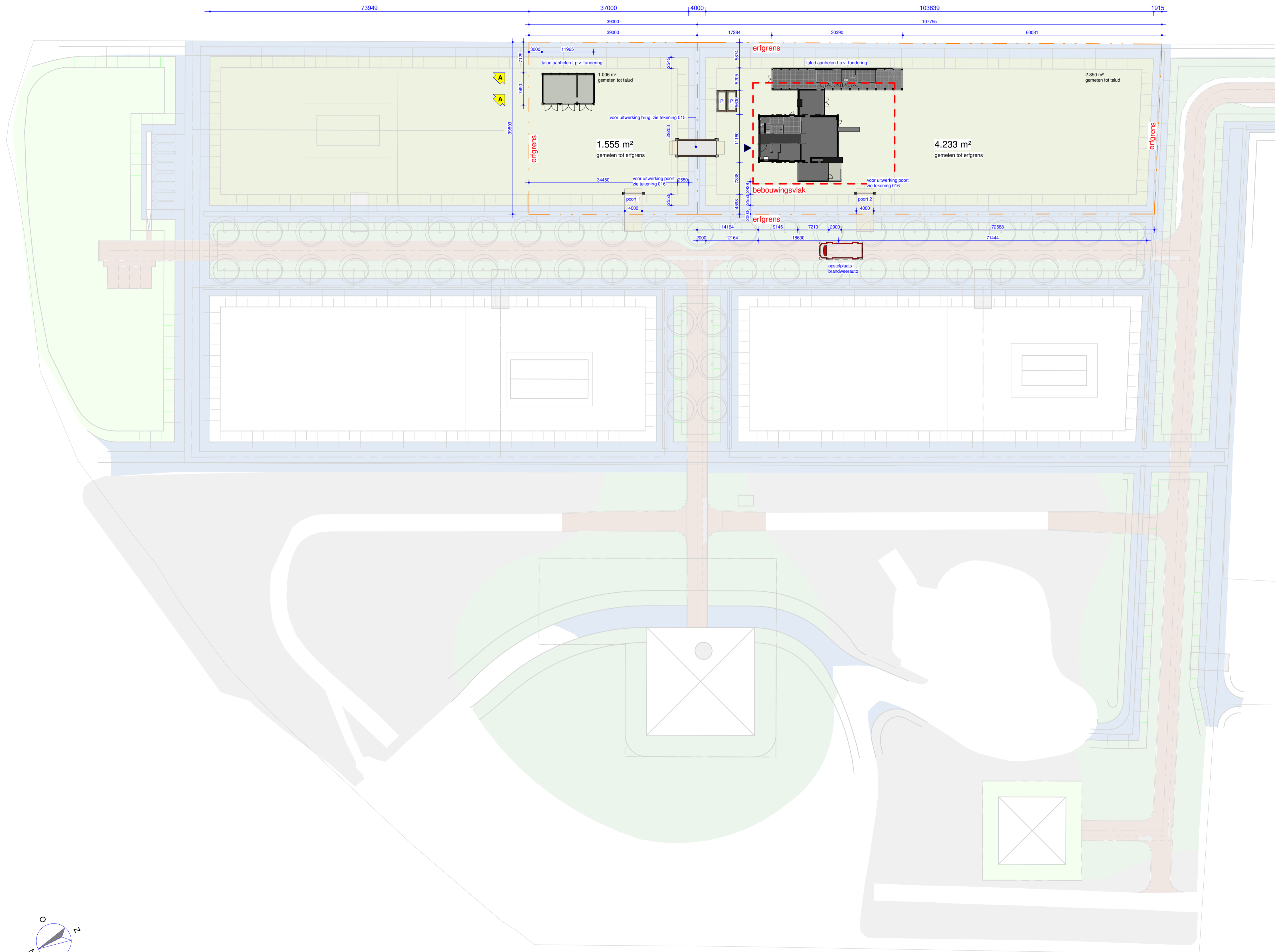
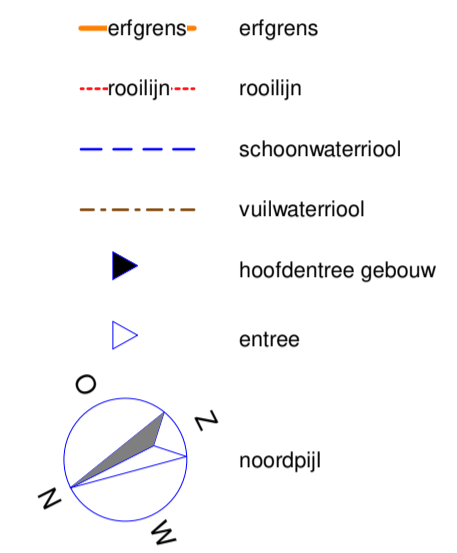
## RENVOOI SITUATIE

### SITUATIE

**algemene kavalegegevens:**  
 - kaveloppervlakte 1555 + 4233 = 5788 m<sup>2</sup>  
 - bebouwingspercentage 7,3 %  
 - bebouwd oppervlakte 420 m<sup>2</sup>  
 - maximale bebouwingshoogte 10 m<sup>2</sup>  
 - gemeente Hendrik-Ido-Ambacht sectie: D nummer: 4044 / 4045 (gedeeltelijk)

**algemene gebouwegegevens:**  
 - bruto vloeroppervlakte 660 m<sup>2</sup>  
 - bruto inhoud 2260 m<sup>3</sup>

**overig:**  
 - bereikbaarheid / buswatervoorziening / opstelbaarheid brandweervoertuigen  
 i.o.m. brandweer te bepalen  
 - peil = 1000+ NAP  
 - waterpeil = 1000- NAP



SITUATIE

A 25-11-2020: gewijzigd  
 23-10-2020: datum

**Woonhuis fam. Vat H.I. Ambacht** project  
 Noorde 6, Hendrik-Ido-Ambacht: adresgegevens  
 Fam. Vat: opdrachtgever

**situatietekening** onderdeel  
 1 : 500: schaal

**4309-TO-001** project- en tekeningnummer  
 Technisch Ontwerp: projectfase

ing. W.C.A. (Wilco) van Straten: projectmanager  
 ing. M.E.R. (Rudy) van der Linden: getekend

RoosRos Architecten  
 L.J. Costerstraat 2 | 3261 LH  
 Oud-Beijerland

0186 69 15 80  
 info@roosros.nl  
 www.roosros.nl

DEFINITIEF

ROOSROS  
 ARCHITECTEN