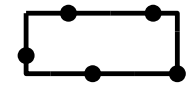


Plangebied



Plangebiedgrens

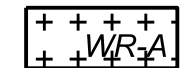
Bestemmingen



Tuin



Wonen



Waarde - Archeologie

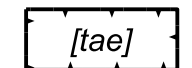
Aanduidingen



geluidzone - industrie



bouwvlak



twee-aaneen



maatvoeringsvlak



maximum goothoogte (m),
maximum bouwhoogte (m)

Verklaring



topografische ondergrond

OD 205 SL

OD 205 SL stedenbouw + landschap
Oude Delft 205
2611 HD Delft
Telefoon 015 213 19 15
E-mail mail@od205sl.nl
Handelsregister Haaglanden
nr. 536 420 90

opdrachtgever _____ datum wijziging _____

**GEMEENTE
HENDRIK-IDO-AMBACHT**

project _____

**DE VOLGERLANDEN-OOST,
PARTIËLE HERZIENING
CLUSTER 7.10**

blad _____

VERBEELDING

noordpijl N



IDN _____

NL.IMRO.0531.BP06VolgerOstPH01-2001
schaal _____ formaat _____

1:1000 _____ **A3** _____ **22-03-2016**

werknnummer _____ deel _____ **AS** _____ **09-10-2015**

002-VL-04 _____ **09-09-2015**

stedenbouw + landschap