

LEGENDA

Plangebied



Bestemmingen enkelbestemmingen



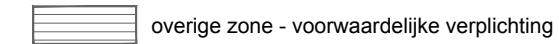
Woongebied

Dubbelbestemmingen



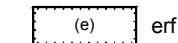
Waterstaat

Gebiedsaanduidingen

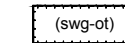


overige zone - voorwaardelijke verplichting

Functieaanduidingen



erf



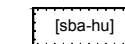
specifieke vorm van woongebied - ontsluiting en tuin

Bouwvlakken

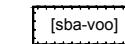


bouwvlak

Bouwaanduidingen



specifieke bouwaanduiding - hekwerken uitgesloten



specifieke bouwaanduiding - voorgeveloriëntatie

Maatvoeringen

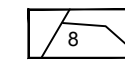


maximum oppervlakte bijgebouwen (m2)



maximum oppervlakte hoofdgebouw (m2)

verklaring



ondergrond

od205

od 205 | stedenbouw + landschap

Schiehavenkade 158-160
3024 EZ Rotterdam

Telefoon 010 303 12 77
E-mail mail@od205.nl

opdrachtgever

datum wijziging

GEMEENTE

Hendrik-Ido-Ambacht

project

BESTEMMINGSPLAN

Achter Vrouwgelenweg 80

blad

BLAD 1

noordpijl N



IDN

NL.IMRO.0531.bp34Vrouwgelenw80-2001
status

schaal

1:1000
getekend

VOORONTWERP

werknummer

formaat

A3

D.T.

tek. nummer

25-09-2018
datum

27-06-2018